

ด่วนที่สุด

ที่ กบ 0037.3/ว 1302 9



ศาลากลางจังหวัดกระบี่
ถนนอุตรกิจ กบ 81000

๗๙ เมษายน ๒๕๕๓

เรื่อง การปรับปรุงการกำหนดรหัสทางหลวงท้องถิ่น

เรียน นายอำเภอ ทุกอำเภอ นายองค์การบริหารส่วนจังหวัดกระบี่ และนายกเทศมนตรีเมืองกระบี่

อ้างถึง หนังสือจังหวัดกระบี่ ที่ กบ 0037.3/ว 3284 ลงวันที่ 22 กันยายน ๒๕๕๒

สิ่งที่ส่งมาด้วย หนังสือกรมส่งเสริมการปกครองท้องถิ่น ด่วนที่สุด ที่ มท 0890.3/ว 634 ลงวันที่ 31 มีนาคม ๒๕๕๓

ตามที่จังหวัดกระบี่ได้แจ้งแนวทางการลงทะเบียนทางหลวงท้องถิ่นและการกำหนดรหัสสายทางของทางหลวงท้องถิ่นมาเพื่อใช้เป็นแนวทางปฏิบัติดังรายละเอียดตามหนังสือที่อ้างถึง นั้น

จังหวัดได้รับแจ้งจากกรมส่งเสริมการปกครองท้องถิ่นว่า กรมทางหลวงชนบท มีความจำเป็นต้องปรับปรุงแนวทางการกำหนดรหัสทางหลวงท้องถิ่นใหม่ ให้มีความเหมาะสมมากยิ่งขึ้น เพื่อให้สามารถบอกรายละเอียดจังหวัด ลักษณะของทางหลวงท้องถิ่น ลำดับขององค์กรปกครองส่วนท้องถิ่นในจังหวัด และลำดับของสายทางในพื้นที่เฉพาะขององค์กรปกครองส่วนท้องถิ่นแต่ละแห่งได้อย่างชัดเจนและมีประสิทธิภาพ รวมทั้งจะเป็นการสร้างเอกลักษณ์เฉพาะของทางหลวงท้องถิ่นซึ่งจะทำให้ประชาชนผู้ใช้ถนนมีความเข้าใจสามารถจดจำได้ง่าย และเป็นการแก้ไขปัญหาความซ้ำซ้อนได้อย่างมีประสิทธิภาพ จึงได้ทำการยกเลิกแนวทางในกำหนดรหัสทางหลวงท้องถิ่นเดิม

ในการนี้ กรมส่งเสริมการปกครองท้องถิ่นพิจารณาแล้วเห็นว่า เพื่อให้การกำหนดรหัสทางหลวงท้องถิ่นสอดคล้องกับแนวทางการกำหนดรหัสทางหลวงท้องถิ่นที่กรมทางหลวงชนบทกำหนดขึ้นใหม่ จึงขอยกเลิกแนวทางการลงทะเบียนทางหลวงท้องถิ่น แนวทางการกำหนดรหัสสายทางของทางหลวงท้องถิ่นแบบขอลงทะเบียนเป็นทางหลวงท้องถิ่น (แบบ ทล. 1) แบบการลงทะเบียนเป็นทางหลวงท้องถิ่น (แบบ ทล.2) ตัวอย่างหนังสือรับรองแนวเขตทางสาธารณประโยชน์ ตัวอย่างสมุดลงทะเบียนคุมสายทางขององค์กรปกครองส่วนท้องถิ่น แบบรายละเอียดการกำหนดรหัสสายทางของทางหลวงท้องถิ่นตามหนังสือที่อ้างถึง และให้ใช้แนวทางการลงทะเบียนทางหลวงท้องถิ่น การกำหนดรหัสทางหลวงท้องถิ่น และแบบ ทล. 1 ถึง ทล.6 ตามสิ่งที่ส่งมาด้วยแทน กรณีมีปัญหา อุปสรรค ในการกำหนดรหัสทางหลวงท้องถิ่น

/-ให้ขอ....

ให้ขอคำแนะนำจากสำนักงานทางหลวงชนบทจังหวัด ดังรายละเอียดปรากฏตามเอกสารที่ส่งมาพร้อมนี้
จึงเรียนมาเพื่อทราบและพิจารณาดำเนินการต่อไป สำหรับอำเภอให้แจ้งองค์กรปกครอง
ส่วนท้องถิ่นในเขตพื้นที่ทราบและพิจารณาดำเนินการด้วย

ขอแสดงความนับถือ



(นายชัยเลิศ ภิญโญรัตนโชติ)

รองผู้ว่าราชการจังหวัด ปฏิบัติราชการแทน
ผู้ว่าราชการจังหวัดกระบี่

สำนักงานส่งเสริมการปกครองท้องถิ่นจังหวัด
กลุ่มงานส่งเสริมและพัฒนาท้องถิ่น
โทร/โทรสาร 0-7561-1899, 0-7562-2437

9 เมษายน

ด่วนที่สุด

ที่ มท 0890.3/ 634



หมายเลขหนังสือ	008322
รับ	- 8
ปี พ.ศ.	2553
วันที่	
เวลา	

กรมส่งเสริมการปกครองท้องถิ่น
ถนนนครราชสีมา เขตดุสิต กทม. 10300

31 มีนาคม 2553

สำนักงานท้องถิ่นจังหวัดกระบี่

เลขที่ 2287

วันที่ 09 เม.ย. 2553

เวลา

เรื่อง การปรับปรุงการกำหนดรหัสทางหลวงท้องถิ่น

เรียน ผู้ว่าราชการจังหวัดทุกจังหวัด

อ้างถึง หนังสือกรมส่งเสริมการปกครองท้องถิ่น ที่ มท 0890.3/ว1628 ลงวันที่ 20 สิงหาคม 2552

- สิ่งที่ส่งมาด้วย
1. แนวทางการลงทะเบียนทางหลวงท้องถิ่น
 2. แนวทางการกำหนดรหัสทางหลวงท้องถิ่น
 3. แบบขอลงทะเบียนเป็นทางหลวงท้องถิ่น (แบบ ทถ.1)
 4. แบบการลงทะเบียนเป็นทางหลวงท้องถิ่น (แบบ ทถ.2)
 5. รายละเอียดเส้นทางที่ลงทะเบียน (แบบ ทถ.3)
 6. หนังสืออุทิสที่ดิน (แบบ ทถ.4)
 7. หนังสือรับรองแนวเขตทางสาธารณประโยชน์ (แบบ ทถ.5)
 8. สมุดลงทะเบียนคุมสายทางหลวงท้องถิ่น (แบบ ทถ.6)

ตามที่กรมส่งเสริมการปกครองท้องถิ่นได้มีหนังสือแจ้งแนวทางการลงทะเบียนทางหลวงท้องถิ่นและการกำหนดรหัสสายทางของทางหลวงท้องถิ่นให้จังหวัดทราบ และแจ้งองค์กรปกครองส่วนท้องถิ่นทราบ เพื่อใช้เป็นแนวทางปฏิบัติรายละเอียดตามอ้างถึง นั้น

กรมส่งเสริมการปกครองท้องถิ่นได้รับการประสานจากกรมทางหลวงชนบทแจ้งว่ามีความจำเป็นต้องปรับปรุงแนวทางการกำหนดรหัสทางหลวงท้องถิ่นใหม่ ให้มีความเหมาะสมมากยิ่งขึ้น เพื่อให้สามารถบอกรายละเอียดจังหวัด ลักษณะของทางหลวงท้องถิ่น ลำดับขององค์กรปกครองส่วนท้องถิ่นในจังหวัด และลำดับของสายทางในพื้นที่เฉพาะขององค์กรปกครองส่วนท้องถิ่นแต่ละแห่งได้อย่างชัดเจนและมีประสิทธิภาพ รวมทั้งจะเป็นการสร้างเอกลักษณ์เฉพาะของทางหลวงท้องถิ่นซึ่งจะทำให้ประชาชนผู้ใช้ถนนมีความเข้าใจสามารถจดจำได้ง่าย และเป็นการแก้ไขปัญหาความซ้ำซ้อนได้อย่างมีประสิทธิภาพ จึงได้ทำการยกเลิกแนวทางในกำหนดรหัสทางหลวงท้องถิ่นเดิม และได้แจ้งการปรับปรุงกำหนดรหัสทางหลวงท้องถิ่นให้กรมส่งเสริมการปกครองท้องถิ่นทราบ

กรมส่งเสริมการปกครองท้องถิ่นพิจารณาแล้วเพื่อให้การกำหนดรหัสทางหลวงท้องถิ่นสอดคล้องกับแนวทางการกำหนดรหัสทางหลวงท้องถิ่นที่กรมทางหลวงชนบทกำหนดขึ้นใหม่ จึงขอยกเลิกแนวทางการลงทะเบียนทางหลวงท้องถิ่น แนวทางการกำหนดรหัสสายทางของทางหลวงท้องถิ่น แบบขอลงทะเบียนเป็นทางหลวงท้องถิ่น (แบบ ทถ.1) แบบการลงทะเบียนเป็น

/ทางหลวง...

ทางหลวงท้องถิ่น (แบบ ทถ.2) ตัวอย่างหนังสือรับรองแนวเขตทางสาธารณประโยชน์ ตัวอย่างสมุด
ลงทะเบียนคู่มือสายทางขององค์กรปกครองส่วนท้องถิ่น แบบรายละเอียดการกำหนดรหัสสายทาง
ของทางหลวงท้องถิ่น ตามหนังสือที่อ้างถึง และให้ใช้แนวทางการลงทะเบียนทางหลวงท้องถิ่น การกำหนด
รหัสทางหลวงท้องถิ่น และแบบ ทถ.1 ถึง ทถ.6 ตามสิ่งที่ส่งมาด้วยแทน และสามารถดาวน์โหลดคู่มือ
การลงทะเบียนทางหลวงท้องถิ่นได้จาก <http://www.Localroaddev.drr.go.th> หรือ <http://www.e-road.drr.go.th> กรณีมี
ปัญหา อุปสรรค ในการกำหนดรหัสทางหลวงท้องถิ่นให้ขอคำแนะนำจากสำนักงานทางหลวงชนบทจังหวัด

จึงเรียนมาเพื่อโปรดทราบ และพิจารณาดำเนินการต่อไป

ขอแสดงความนับถือ



(นายไพรัตน์ สกลพันธุ์)
อธิบดีกรมส่งเสริมการปกครองท้องถิ่น

สำนักพัฒนาระบบรูปแบบและโครงสร้าง
ส่วนส่งเสริมการกระจายอำนาจ
โทร. 0-2241-9000 ต่อ 2362-3
โทรสาร 0-2241-6956

แนวทางการลงทะเบียนทางหลวงท้องถิ่น

1. การลงทะเบียนทางหลวงท้องถิ่นให้นายองค์กรปกครองส่วนท้องถิ่นดำเนินการลงทะเบียนต่อผู้ว่าราชการจังหวัดโดยใช้แบบ ทถ.1 โดยให้เสนอพร้อมเอกสารหลักฐานจำนวน 2 ชุด คือ

(1) แผนที่แนวเขตทางหลวง

(2) รายละเอียดเส้นทางที่ลงทะเบียน

(3) บัญชีเอกสารแสดงสิทธิในที่ดินแนวเขตทางหลวง

(4) สำเนาหนังสือให้หรือสละการครอบครองสิทธิในที่ดิน หรือหนังสืออุทิศที่ดิน เพื่อเป็นทางสาธารณประโยชน์ของเจ้าของที่ดิน หรือผู้ปกครองตาม (2)

ในกรณีที่ไม่มีเอกสารหลักฐานตาม (2) และ หรือ (3) ให้นายองค์กรปกครองส่วนท้องถิ่นทำหนังสือรับรองแนวเขตทางดังกล่าว เพื่อเป็นทางสาธารณประโยชน์

2. ให้วิศวกรโยธา หรือนายช่างโยธาขององค์กรปกครองส่วนท้องถิ่น ซึ่งนายองค์กรปกครองส่วนท้องถิ่นมอบหมายตรวจสอบเอกสารหลักฐานตามข้อ 1 และตรวจสอบคุณลักษณะของถนนตามประกาศกรมทางหลวงชนบท เรื่องมาตรฐานและลักษณะของทางหลวง รวมทั้งกำหนดเขตทางหลวง ที่จอดรถ ระยะแนวคันไม้ และเสาพาดสายเกี่ยวกับทางหลวงท้องถิ่น พ.ศ. 2550 และจัดทำแบบ ทถ.1 ให้นายองค์กรปกครองส่วนท้องถิ่นลงนามเพื่อยื่นต่อท้องถิ่นจังหวัด

3. ท้องถิ่นจังหวัดเสนอผู้ว่าราชการจังหวัดแต่งตั้งทางหลวงชนบทจังหวัดเป็นผู้ตรวจสอบแบบ ทถ.1 พร้อมเอกสารหลักฐานประกอบการลงทะเบียนขององค์กรปกครองส่วนท้องถิ่นให้เป็นไปตามประกาศกรมทางหลวงชนบท เรื่องมาตรฐานและลักษณะของทางหลวง รวมทั้งกำหนดเขตทางหลวง ที่จอดรถ ระยะแนวคันไม้ และเสาพาดสายเกี่ยวกับทางหลวงท้องถิ่น พ.ศ. 2550

4. เมื่อทางหลวงชนบทจังหวัดที่ผู้ว่าราชการจังหวัดแต่งตั้งได้ดำเนินการตรวจแบบ ทถ.1 และเอกสารหลักฐานประกอบการลงทะเบียนตามประกาศกรมทางหลวงชนบท 4 ถูกต้องเรียบร้อยแล้ว ให้จัดทำแบบ ทถ.2 ให้ท้องถิ่นจังหวัดนำเสนอผู้ว่าราชการจังหวัดพิจารณา

กรณีตรวจสอบพบว่าการกรอแบบ ทถ.1 หรือเอกสารหลักฐานไม่ถูกต้องครบถ้วนตามประกาศกรมทางหลวงชนบท 4 ให้ส่งกลับคืนให้องค์กรปกครองส่วนท้องถิ่นนั้นดำเนินการแก้ไข

5. เมื่อผู้ว่าราชการจังหวัดลงนามอนุมัติในแบบ ทถ.2 แล้ว ให้ท้องถิ่นจังหวัดดำเนินการลงทะเบียนเป็นทางหลวงท้องถิ่น และแจ้งผลการพิจารณาพร้อมส่งสำเนาแบบ ทถ.2 ให้นายองค์กรปกครองส่วนท้องถิ่นทราบ

6. ให้ท้องถิ่นจังหวัดจัดทำสมุดทะเบียนคุมทางหลวงท้องถิ่นแยกเป็นรายองค์กรปกครองส่วนท้องถิ่นไม่ให้ปะปนกัน

7. เมื่อดำเนินการลงทะเบียนเสร็จแล้ว ให้นำข้อมูลและเอกสารที่เกี่ยวข้องส่งแกนเข้าเครื่องคอมพิวเตอร์จัดเก็บไว้เป็นไฟล์ข้อมูล เพื่อประโยชน์ในการประสานการใช้ข้อมูลระหว่างหน่วยงานภายใน และหน่วยงานภายนอก

แนวทางการกำหนดรหัสสายทางของทางหลวงท้องถิ่น

1. ให้ผู้ว่าราชการจังหวัดมอบท้องถิ่นจังหวัดเป็นเจ้าหน้าที่รับผิดชอบควบคุมฐานข้อมูล และทะเบียนทางหลวงท้องถิ่นขององค์กรปกครองส่วนท้องถิ่นในจังหวัดนั้นๆ

2. ให้ท้องถิ่นจังหวัดจัดทำแผนที่โครงข่ายถนนในความรับผิดชอบขององค์กรปกครองส่วนท้องถิ่น ทั้งจังหวัด โดยให้จัดทำสัญลักษณ์ทางหลวงท้องถิ่นเป็นสีเขียว ให้สอดคล้องกับแผนที่ GIS โดยให้ประสานขอแผนที่โครงข่ายถนนจากสำนักงานทางหลวงชนบทจังหวัด

3. การกำหนดรหัสสายทางหลวงท้องถิ่น

การกำหนดรหัสสายทางหลวงท้องถิ่นเป็นตัวอักษร 3 ตัวแล้วตามด้วยเลข 5 หลัก (กรมทางหลวงจะใช้เลข 1-3 หลัก กรมทางหลวงชนบทจะเป็นเลข 4 หลัก) โดยตัวอักษร 2 ตัวแรกเป็นอักษรย่อของจังหวัด เช่น สข. หมายถึงจังหวัดสงขลา ตามด้วยตัวย่อ ถ หมายถึงถนนทางหลวงท้องถิ่นและ ตัวเลข 5 ตัว ซึ่งประกอบด้วยลำดับของ อปท. ภายในจังหวัดตามบัญชีที่กรมทางหลวงชนบทกำหนดไว้ และตามด้วยลำดับของสายทางที่ลงทะเบียนในเขต อปท. นั้นๆ ซึ่งมีรูปแบบการกำหนดรหัสสายทาง ดังนี้

3.1 รหัสสายทางสำหรับ อปท. ลำดับที่ 1-9 และมีลำดับของสายทางตั้งแต่ 0001-9999

P V.	ถ	N	X X X X
------	---	---	---------

3.2 รหัสสายทางสำหรับ อปท. ลำดับที่ 10-99 และมีลำดับของสายทางตั้งแต่ 001-999

P V.	ถ	N N	X X X
------	---	-----	-------

3.3 รหัสสายทางสำหรับ อปท. ลำดับที่ 100-999 และมีลำดับของสายทางตั้งแต่ 01-99

P V.	ถ	N N N	X X
------	---	-------	-----

สัญลักษณ์ PV. หมายถึง อักษรย่อของจังหวัด

ถ หมายถึง ทางหลวงท้องถิ่น

N หมายถึง อปท. ลำดับที่ 1-9 ตามบัญชีที่กรมทางหลวงชนบทกำหนด

NN หมายถึง อปท. ลำดับที่ 10-99 ตามบัญชีที่กรมทางหลวงชนบทกำหนด

NNN หมายถึง อปท. ลำดับที่ 100-999 ตามบัญชีที่กรมทางหลวงชนบทกำหนด

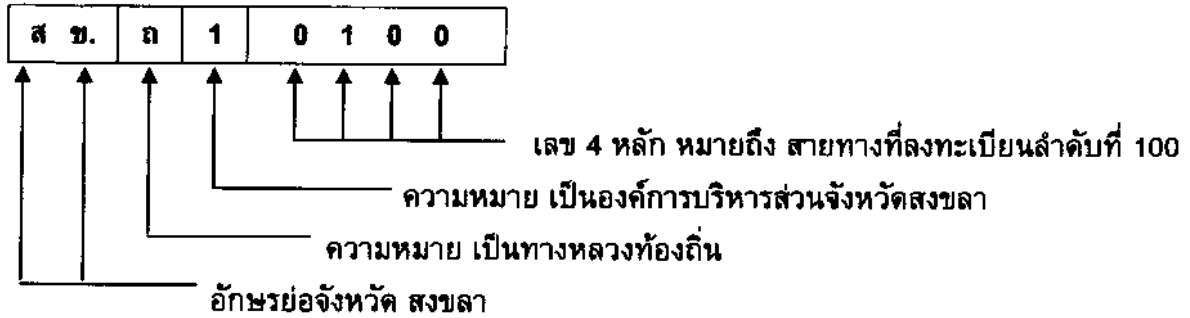
XX หมายถึง ลำดับสายทางในเขตพื้นที่ อปท. นั้นๆ ตั้งแต่ 01-99

XXX หมายถึง ลำดับสายทางในเขตพื้นที่ อปท. นั้นๆ ตั้งแต่ 001-999

XXXX หมายถึง ลำดับสายทางในเขตพื้นที่ อปท. นั้นๆ ตั้งแต่ 0001-9999

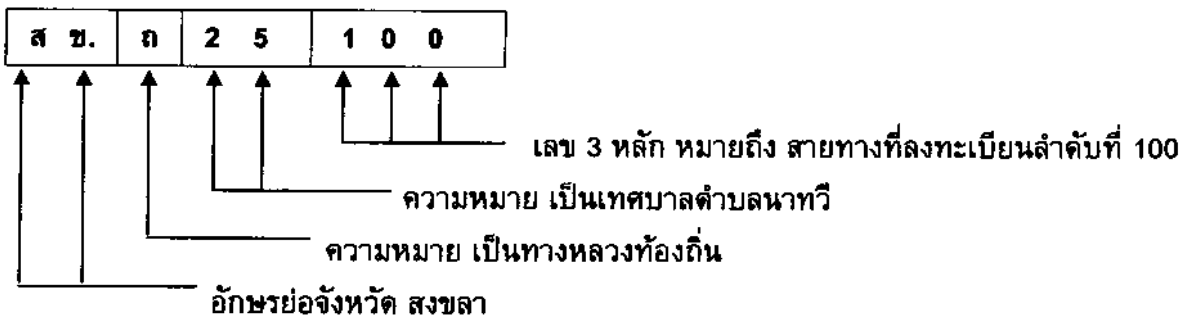
ตัวอย่างที่ 1

รหัสสายทาง สข.ถ 1-0100 มีความหมายว่าเป็นทางหลวงท้องถิ่นในพื้นที่จังหวัดสงขลา โดยมีองค์การบริหารส่วนจังหวัดสงขลาเป็นผู้รับผิดชอบสายทางและมีลำดับสายทางที่ลงทะเบียน ลำดับที่ 100



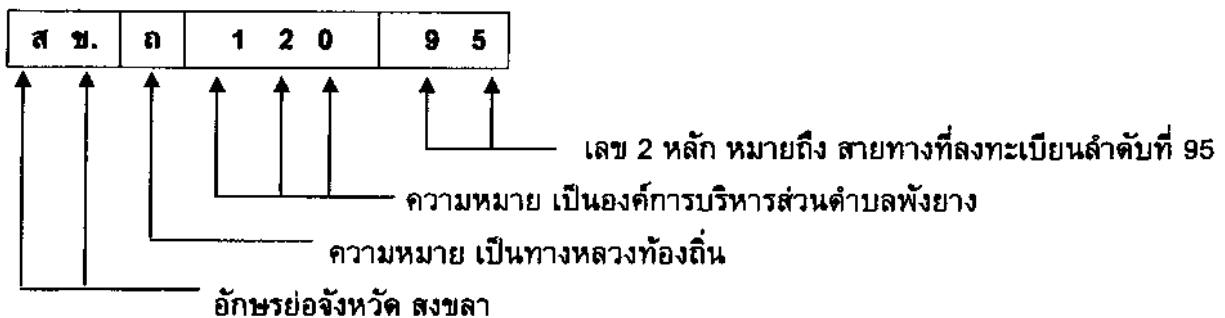
ตัวอย่างที่ 2

รหัสสายทาง สข.ถ 25-100 มีความหมายว่าเป็นทางหลวงท้องถิ่นในพื้นที่จังหวัดสงขลา โดยที่มีเทศบาลตำบลนาทวีเป็นผู้รับผิดชอบสายทางและมีลำดับสายทางที่ลงทะเบียน ลำดับที่ 100



ตัวอย่างที่ 3

รหัสสายทาง สข.ถ 120-95 มีความหมายว่าเป็นทางหลวงท้องถิ่นในพื้นที่จังหวัดสงขลา โดยที่มีองค์การบริหารส่วนตำบลพังยาง เป็นผู้รับผิดชอบสายทางและมีลำดับสายทางที่ลงทะเบียน ลำดับที่ 95



4. ทางหลวงท้องถิ่นเส้นเดียวกันต้องกำหนดรหัสสายทางรหัสเดียวกันถึงจะยังไม่มีการดำเนินการก่อสร้างเป็นถนนลาดยาง

5. ทางหลวงท้องถิ่นซึ่งแยกจากทางหลักหรือทางที่กำหนดรหัสสายทางแล้วให้กำหนดรหัสสายทางให้ใหม่

6. การก่อสร้างหรือพัฒนาถนนทุกสายในเขตจังหวัดองค์กรปกครองส่วนท้องถิ่นจะต้องส่งข้อมูลให้ท้องถิ่นจังหวัดทราบทุกครั้งเพื่อปรับฐานข้อมูล และเพื่อเป็นการเตรียมการหากจะต้องกำหนดรหัสสายทางใหม่

7. ให้องค์กรปกครองส่วนท้องถิ่นติดตั้งป้ายโครงการ (สายทาง) ป้ายหมายเลขทางหลวงท้องถิ่น และหลักกิโลเมตร ตามแบบรายละเอียดการกำหนดรหัสสายทางของทางหลวงท้องถิ่น การติดตั้งป้ายโครงการ (สายทาง) ควรติดตั้งในเขตรอยต่อพื้นที่ของแต่ละองค์กรปกครองส่วนท้องถิ่น

8. กรณีที่มีปัญหา อุปสรรคในการกำหนดรหัสสายทาง ให้ขอคำแนะนำจากทางหลวงชนบท จังหวัด

บัญชีรายชื่อ อปท. ในเขตจังหวัดกระบี่

ประเภท	อำเภอ	ลำดับ	ชื่อ อปท.	ลำดับ	ชื่อ อปท.
สำนักทางหลวง ชนบทที่ 18 (กระบี่)	กระบี่	1	อบจ.กระบี่	32	อบต.คลองหิน
		2	เทศบาลเมืองกระบี่	33	อบต.คีรีวง
		3	เทศบาลตำบลเกาะลันตาใหญ่	34	อบต.โคกยาง
		4	เทศบาลตำบลเขาพนม	35	อบต.โคกหวร
		5	เทศบาลตำบลคลองท่อมใต้	36	อบต.ดินแดง
		6	เทศบาลตำบลคลองพน	37	อบต.ดินอุดม
		7	เทศบาลตำบลปลายพระยา	38	อบต.ตลิ่งชัน
		8	เทศบาลตำบลลำทับ	39	อบต.ทรายขาว
		9	เทศบาลตำบลเหนือคลอง	40	อบต.ทับปริก
		10	เทศบาลตำบลหม่อมสัก	41	อบต.ทุ่งไทรทอง
		11	เทศบาลตำบลอ่าวลึกใต้	42	อบต.นาเหนือ
		12	อบต.กระบี่น้อย	43	อบต.บ้านกลาง
		13	อบต.เกาะกลาง	44	อบต.ปากสี่
		14	อบต.เกาะลันตาน้อย	45	อบต.ปลายพระยา
		15	อบต.เกาะลันตาใหญ่	46	อบต.พุดดินนา
		16	อบต.เกาะศรีบงกช	47	อบต.พุดเตียว
		17	อบต.เขาชน	48	อบต.เพพลา
		18	อบต.เขาคราม	49	อบต.ลำทับ
		19	อบต.เขาคิน	50	อบต.ศาลาคำน
		20	อบต.เขาค้อ	51	อบต.ลำปุ่น
		21	อบต.เขาทอง	52	อบต.ไล่ไทย
		22	อบต.เขาพนม	53	อบต.หนองทะเล
		23	อบต.เขาใหญ่	54	อบต.หน้าเขา
		24	อบต.คลองขนาน	55	อบต.หัวน้ำขาว
		25	อบต.คลองเขม่า	56	อบต.หัวยุง
		26	อบต.คลองท่อมใต้	57	อบต.เหนือคลอง
		27	อบต.คลองท่อมเหนือ	58	อบต.หม่อมสัก
		28	อบต.คลองประสงค์	59	อบต.อ่าวนาง
		29	อบต.คลองพน	60	อบต.อ่าวลึกใต้
		30	อบต.คลองยา	61	อบต.อ่าวลึกน้อย
		31	อบต.คลองยาง	62	อบต.อ่าวลึกเหนือ

รหัสสายทางดังกล่าวยังคงนำไปใช้ในการออกแบบป้ายจราจรในสายทางให้เหมาะสมและสอดคล้องกับป้ายแนะนำโครงการ (น-1) ป้ายหมายเลขทางหลวงท้องถิ่น (น-1/1) และหลักกิโลเมตรเพื่อให้สามารถทราบเส้นทางจุดหมายปลายทางและหน่วยงานอปท. ที่ดูแลเส้นทางสายนั้น ซึ่งมีป้ายชนิดต่างๆ ดังนี้

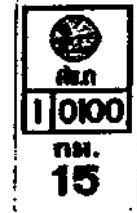
1. ตัวอย่างป้ายที่ใช้กับอปท. ลำดับที่ 1-9



ป้ายแนะนำโครงการ(น-1)



ป้ายหมายเลขทางหลวง (น1/1)



หลักกิโลเมตร

2. ตัวอย่างป้ายที่ใช้กับอปท. ลำดับที่ 10-99



ป้ายแนะนำโครงการ(น-1)



ป้ายหมายเลขทางหลวง (น1/1)



หลักกิโลเมตร

3. ตัวอย่างป้ายที่ใช้กับอปท. ลำดับที่ 100-999



ป้ายแนะนำโครงการ(น-1)



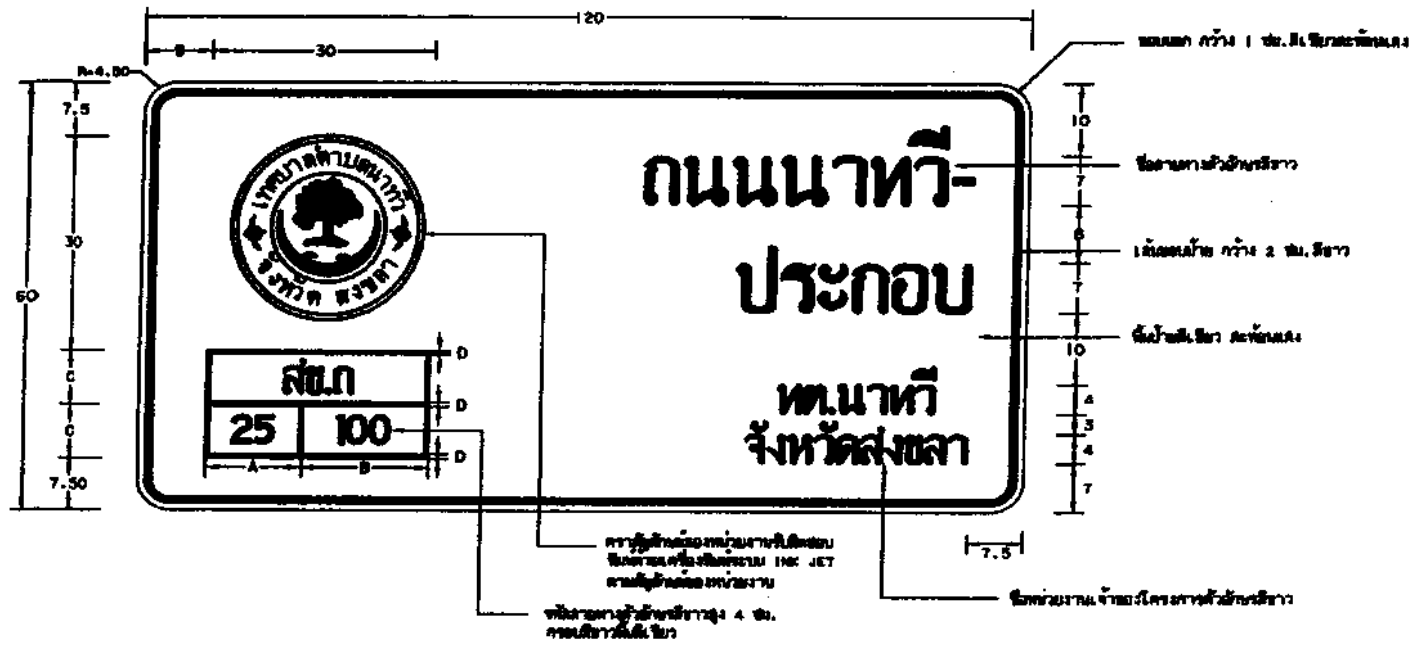
ป้ายหมายเลขทางหลวง (น1/1)



หลักกิโลเมตร

สำหรับรายละเอียดป้ายโครงการ (น-1) ป้ายหมายเลขทางหลวงท้องถิ่น (น-1/1) และหลักกิโลเมตรที่เกี่ยวข้องกับรหัสสายทางหลวงท้องถิ่น เช่น ขนาดของป้าย เส้นขอบนอก เส้นขอบป้าย สีพื้นป้าย สีและตัวอักษร รวมถึงรายละเอียดของกรอบบรรทัดสายทางหลวงท้องถิ่นมีรายละเอียด ดังนี้

(1) รายละเอียดป้ายโครงการ (น-1)

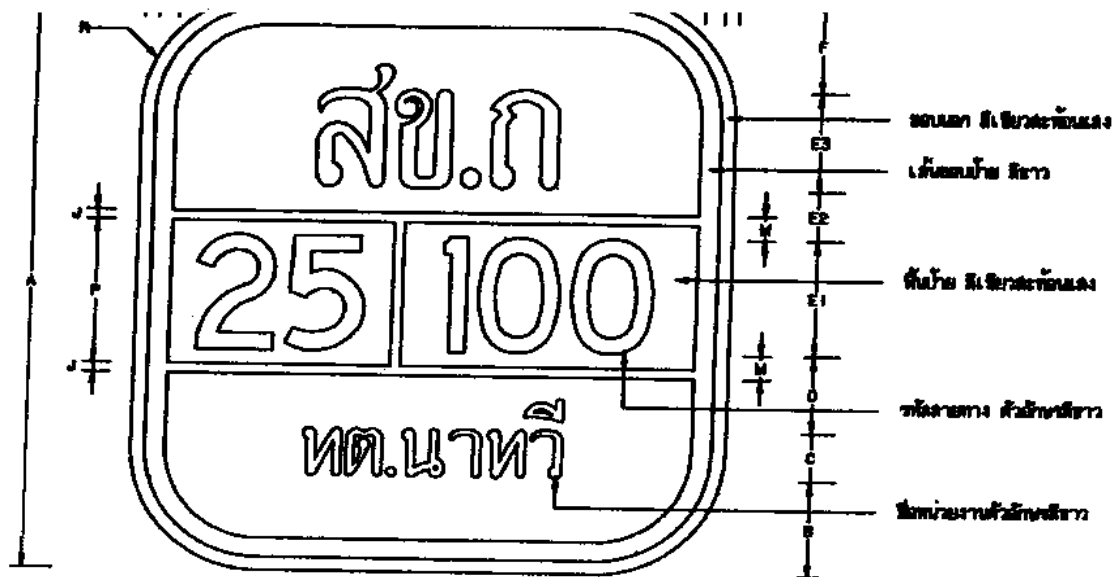


ตัวอย่างป้ายหมายเลขทางหลวงท้องถิ่น
 น-1
 (กรณีที่ตั้งป้ายในเขตทางของทางหลวงท้องถิ่น)
 หน่วยเป็น เซนติเมตร

รายละเอียดของกรอบบรรทัดสายทางป้ายโครงการ น-1

ลำดับของ อปท.	ขนาด (ซม.)			
	A	B	C	D
1-9	10	20	7.50	1
10-99	12	18		
100-999	17	13		

(2) รายละเอียดป้ายหมายเลขทางหลวงท้องถิ่น (น-1/1)



ตัวอย่างป้ายหมายเลขทางหลวงท้องถิ่น (กรณี อปท. ลำดับที่ 10-99)

น-1/1

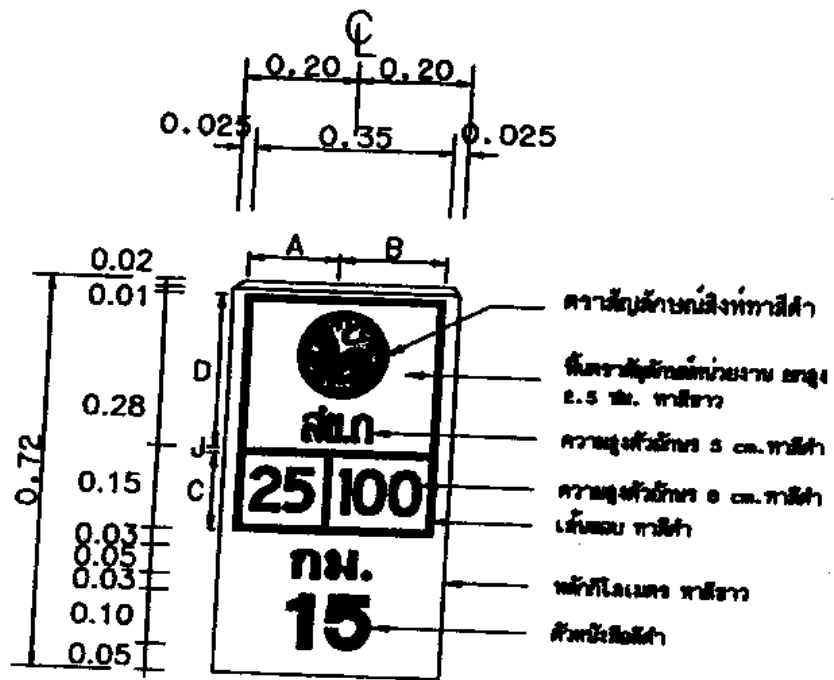
ตารางแสดงขนาดป้าย น-1/1

แบบ	ขนาด (ซม.)	วัดเป็น เซนติเมตร											
		A	B	C	D	E1	E2	E3	F	R	S	T	
1	60x60	60	10	3	8	12	5	10	10	13	2	1.5	
2	75x75	75	12	7	10	15	7	12	12	16	2.5	1.75	

ตารางแสดงขนาดของกรอบระบุเลขรหัสหลายทางของป้าย น-1/1

ลำดับของ อปท.	แบบ 1 ขนาด 60x60 ซม.					แบบ 2 ขนาด 75x75 ซม.				
	P	G	H	J	M	P	G	H	J	M
1-9		15	37				18.75	46.5	1.25	
10-99	13	22.5	29.5	1	2.3	20	28	37.25	1.25	3.75
100-999		26	26				32.7	32.55	1.25	

(3) รายละเอียดหลักกิโลเมตร (หลัก กม.)



รูปด้านหน้า

ตารางแสดงขนาดกรอบระบุเลขหลักสายทางของหลักกิโลเมตร

ลำดับของ สปท.	A	B	C	D	จ
1-9	10	25	24	28	1
10-99	16	19			
100-999	19	16			

สำหรับรายละเอียดการใช้สุด และการติดตั้งป้ายโครงการ (น-1) ป้ายหมายเลขทางหลวงท้องถิ่น (น-1/1) และหลักกิโลเมตร สามารถศึกษารายละเอียดเพิ่มเติมได้จากแบบมาตรฐานงานทางสำหรับ สปท. ของกรมทางหลวงชนบทหรือจาก Website ของสำนักส่งเสริมการพัฒนาทางหลวงท้องถิ่น กรมทางหลวงชนบท <http://localroaddev.drr.go.th>



ชั้นความเร็ว (ถ้ามี)

ที่

(ส่วนราชการเจ้าของหนังสือ)

(วัน เดือน ปี)

เรื่อง ขอลงทะเบียนเป็นทางหลวงท้องถิ่น

เรียน ผู้ว่าราชการจังหวัด

ด้วย(๑)ได้ดำเนินการ

ก่อสร้าง/ได้รับถ่ายโอน ถนนสาย

จาก.กม.ถึง.กม.ตำบล.....อำเภอ.....

จังหวัดระยะทาง.....กิโลเมตร ประเภทผิวจราจร.....(๒).....

ขอลงทะเบียนโครงการดังกล่าวเป็นทางหลวงท้องถิ่น ตามมาตรา 13 (3) แห่งพระราชบัญญัติทางหลวง พ.ศ. 2535 แก้ไขเพิ่มเติม โดยตรงพระราชบัญญัติทางหลวง (ฉบับที่ 2) พ.ศ. 2549 พร้อมนี้ได้แนบรายละเอียดเอกสารเพื่อประกอบการพิจารณาดังต่อไปนี้

แผนที่แนวเส้นทาง มาตรฐาน 1:4,000 1:50,000 อื่นๆ.....

รายละเอียดของเส้นทาง

บัญชีเอกสารแสดงสิทธิในแนวเขตทาง

สำเนาหนังสือให้ หรือสละการครอบครองสิทธิ์ในที่ดินหรือหนังสืออุทกคดีที่ดินเพื่อเป็นทางสาธารณประโยชน์ของเจ้าของที่ดินหรือผู้ครอบครอง

หนังสือรับรองของนายก อบท. ที่รับรองแนวเขตทางเพื่อเป็นทางสาธารณประโยชน์

จึงเรียนมาเพื่อโปรดพิจารณาลงทะเบียนเป็นทางหลวงท้องถิ่นชั้นที่ต่อไป

(ลงชื่อ)(๓).....ผู้เสนอลงทะเบียน

(.....)

(ตำแหน่ง).....

หมายเหตุ (๑) ชื่อองค์กรปกครองส่วนท้องถิ่น

(๒) หมายถึง ผิวจราจรคอนกรีต หรือ ลาดยาง หรือ ลูกรีง

(๓) นายกององค์กรปกครองส่วนท้องถิ่น

แบบการลงทะเบียนเป็นทางหลวงท้องถิ่น

ชื่อ เส้นทางสาย.....

จาก.กม.....ถึง. กม.....ตำบล.....จังหวัด.....

ระยะทาง.....กิโลเมตร.....ผิวจราจรประเภท.....ผิวจราจรกว้าง.....เมตร

ไหล่ทาง/ทางเท้า กว้าง.....เมตร..เขตทางกว้าง.....เมตร.....อื่น ๆ.....(๑).....

หน่วยงานเจ้าของโครงการ.....

ผลการตรวจสอบและความคิดเห็นประกอบการพิจารณา		คำสั่ง
<input type="checkbox"/> เป็นไปตามประกาศ กรมทางหลวงชนบท เรื่อง มาตรฐานและลักษณะของ ทางหลวงท้องถิ่น ฯลฯ ข้อ.....ทุกประการ.....	<input type="checkbox"/> ไม่เป็นไปตามประกาศ กรมทางหลวงชนบท เรื่อง มาตรฐานและลักษณะของ ทางหลวงท้องถิ่น ฯลฯ ข้อ.....ดังนี้.....	ให้ลงทะเบียนเป็นทางหลวงท้องถิ่น ชั้นที่.....ได้ (ลงชื่อ)..... (.....) ผู้ว่าราชการจังหวัด (วันที่).....
<input type="checkbox"/> ควรรับลงทะเบียน เป็นทางหลวงท้องถิ่น ชั้นที่..... รหัสสายทาง..... หมายเหตุ.....(๒).....	<input type="checkbox"/> ไม่ควรรับลงทะเบียน เหตุผล..... (ลงชื่อ).....(๓)..... (.....) (ตำแหน่ง)...ทางหลวงชนบทจังหวัด... (วันที่).....	การลงทะเบียน ได้ลงทะเบียนเป็นทางหลวงท้องถิ่น ชั้นที่..... เสร็จเรียบร้อยแล้ว ตั้งแต่วันที่..... (ลงชื่อ).....(๔)..... (.....) (ตำแหน่ง).....ท้องถิ่นจังหวัด..... (วันที่).....

หมายเหตุ

(๑) หมายถึง รายละเอียดอื่นๆ เช่น ชุมชนหนาแน่น มีท่อระบายน้ำสองข้างทาง

(๒) หมายถึง เหตุผลที่ควรชี้แจงหากไม่เป็นไปตามประกาศกรมทางหลวงชนบท เรื่องมาตรฐานและลักษณะของทางหลวงท้องถิ่น ฯลฯ แต่เห็นควรให้รับลงทะเบียนไว้

(๓) หมายถึง ทางหลวงชนบทจังหวัดที่ผู้ว่าราชการจังหวัดแต่งตั้ง

(๔) หมายถึง ท้องถิ่นจังหวัด

รายละเอียดเส้นทางที่ลงทะเบียน

ให้กรอกข้อความ และกาเครื่องหมายถูกในช่อง ให้ครบถ้วนเพื่อใช้ประกอบการพิจารณา
ลงทะเบียนทางหลวงท้องถิ่น

1. ชื่อสายทาง.....ตำบล.....อำเภอ.....
จังหวัด.....ระยะทาง.....กิโลเมตร

2. ลักษณะของสายทาง

2.1 จุดเริ่มต้นสายทาง..... พิกัด N.....E.....(ถ้ามี)

2.2 จุดสิ้นสุดสายทาง..... พิกัด N.....E.....(ถ้ามี)

ช่วงที่	เขตทาง (ม.)	ระยะทาง (กม.)	ผิวจราจร		ไหล่ทาง		ทางเท้า		หมายเหตุ
			ประเภท	กว้าง (ม.)	ประเภท	กว้าง (ม.)	ประเภท	กว้าง(ม.)	

3. ก่อสร้างแล้วเสร็จปี พ.ศ.

4. ทางระบายน้ำ หรือท่อระบายน้ำข้างทาง มีความยาว เมตร ไม่มี

5. แหล่งชุมชนพักอาศัยสองข้างทาง (1 แห่ง หนาแน่นไม่น้อยกว่า 20 หลังคาเรือน) แห่ง

6. ภาพถ่ายประกอบ

6.1 เส้นทางที่มีความยาวน้อยกว่า 1.00 กม. ให้แนบภาพถ่ายจุดเริ่มต้นโครงการ จุดสิ้นสุดโครงการ
และสภาพสายทางโดยทั่วไป รวมจำนวนไม่น้อยกว่า 3 รูป

6.2 เส้นทางที่มีความยาวมากกว่า 1.00 กม. ขึ้นไป ให้แนบภาพถ่ายจุดเริ่มต้นโครงการ จุดสิ้นสุดโครงการ
และสภาพทั่วไปทุกช่วง กม. อย่างน้อย กม. ละ 1 รูป



กม.+.....
(จุดเริ่มต้นโครงการ)



กม.+.....



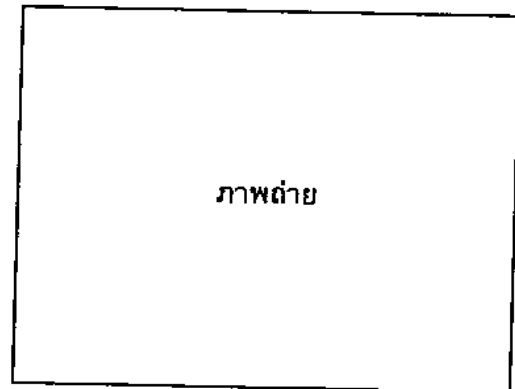
กม.+.....



กม.+.....



กม.+.....



กม.+.....
(จุดสิ้นสุดโครงการ)

(ลงชื่อ) ผู้ให้ข้อมูลสายทางของ อปท.
(.....)

หนังสืออุทกคดี

เขียนที่.....

วันที่.....เดือน.....พ.ศ.

ข้าพเจ้า.....อายุ.....ปี อยู่บ้านเลขที่.....หมู่ที่.....

ซอย.....ถนน.....ตำบล.....

อำเภอ.....จังหวัด.....ตกลงยินยอมอุทกทรัพย์สินข้าพเจ้า

เพื่อเป็นสาธารณสมบัติของแผ่นดินดังต่อไปนี้

1. ข้าพเจ้าตกลงยินยอมอุทกที่ดิน โฉนดที่ดิน/น.ส.3 ก/น.ส.3/ส.ค.1 เลขที่.....

ระวาง.....เลขที่ดิน.....หน้าสำรวจ.....

ตั้งอยู่ที่ตำบล.....อำเภอ.....จังหวัด.....

ให้กับ.....เป็นจำนวนเนื้อที่.....ไร่.....งาน.....ตารางวา

ตามแผนที่แสดงเนื้อที่ดินส่วนที่อุทกให้โดยสังเขปแนบท้ายหนังสือนี้เพื่อการสร้างโครงการ.....

2. ข้าพเจ้าจะไม่เรียกร้องค่าตอบแทน และ/หรือ ค่าเสียหายใดๆ จากทางราชการทั้งสิ้นเพื่อเป็นหลักฐานข้าพเจ้าได้ลงลายมือชื่อไว้ต่อหน้าพยานเป็นสำคัญ

(ลงชื่อ).....ผู้อุทก
(.....)

(ลงชื่อ).....สามี/ภรรยา
(.....)ผู้ให้ความยินยอม

(ลงชื่อ).....พยาน
(.....)

(ลงชื่อ).....พยาน
(.....)

หมายเหตุ

ในกรณีผู้อุทกที่ดินมีคู่สมรส ให้คู่สมรสลงลายมือชื่อให้ความยินยอมให้หนังสือด้วย

แบบ ทธ.5

หนังสือรับรองแนวเขตทางสาธารณประโยชน์

ตามที่หน่วยงาน.....

วันที่.....เดือน.....พ.ศ.....

ได้ดำเนินการก่อสร้างเส้นทางในเขตพื้นที่ตำบล.....อำเภอ.....จังหวัด.....ตามรายละเอียดดังนี้

ลำดับที่	ชื่อสายทาง	ระยะทาง (กม.)	ผิวจราจรกว้าง (ม.)				รัศมีเขตทางจาก ศูนย์กลางถนน (ม.)	เขตทาง กว้าง (ม.)	หมายเหตุ
			คสล.	ลาดยาง	ลูกรัง	ทางเท้า			

ข้าพเจ้า.....

ตำแหน่ง.....

ขอรับรองว่าเส้นทางสายดังกล่าวข้างต้นได้ใช้

เป็นทางสาธารณประโยชน์ และยินยอมให้ดำเนินการขอลงทะเบียนเป็นเส้นทางหลวงท้องถิ่นต่อไป

(ลงชื่อ).....

(.....)

(ตำแหน่ง).....

